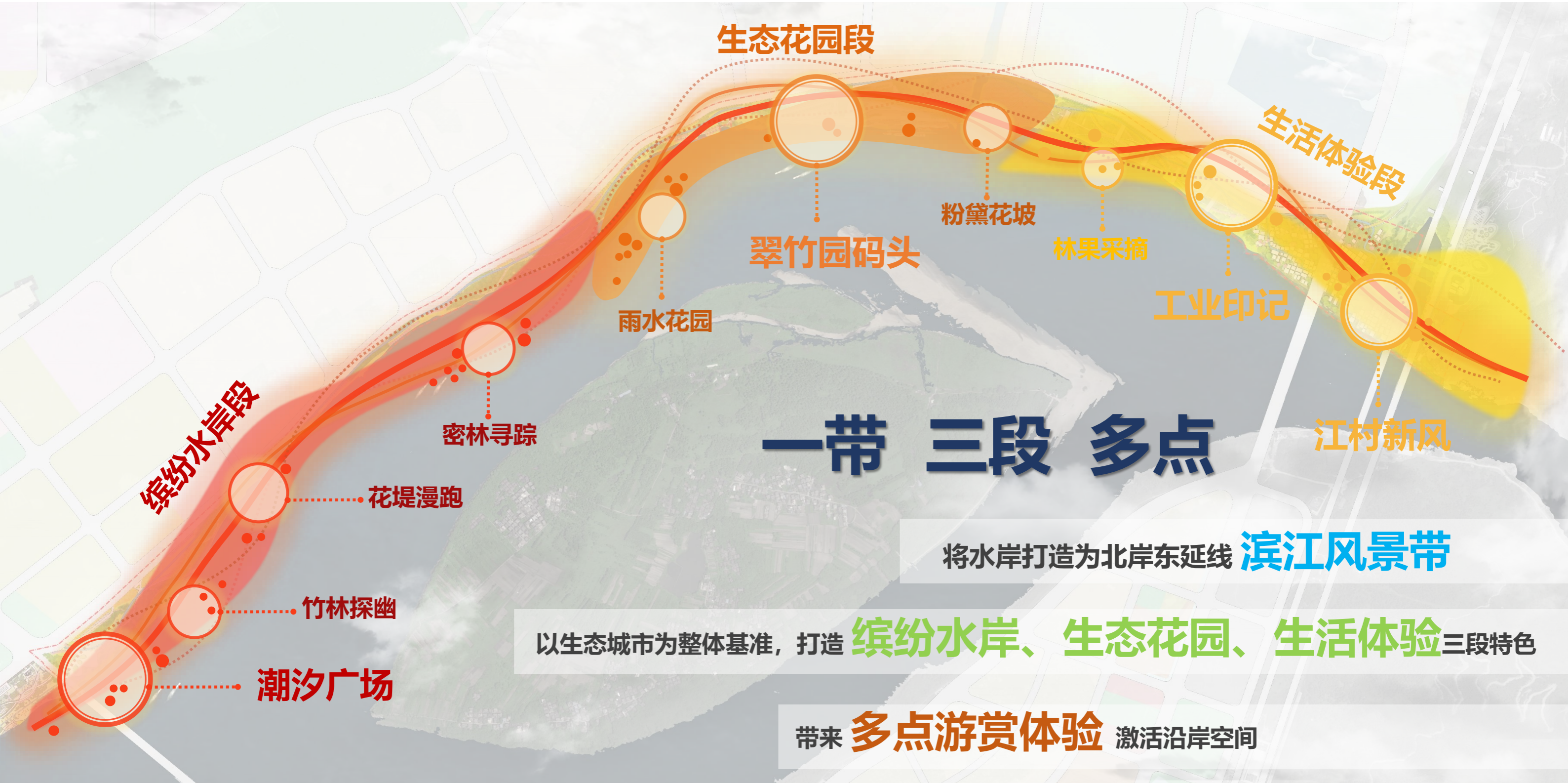


周边用地分析

PERIPHERAL RESOURCES ANALYSIS





生态花园段

生活体验段

缤纷水岸段

一带 三段 多点

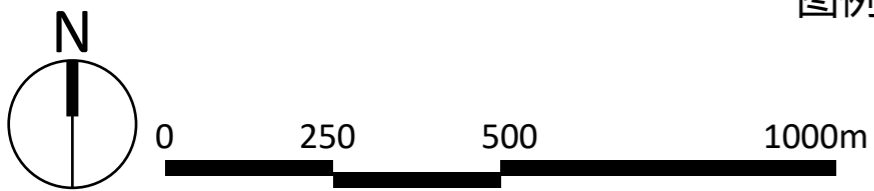
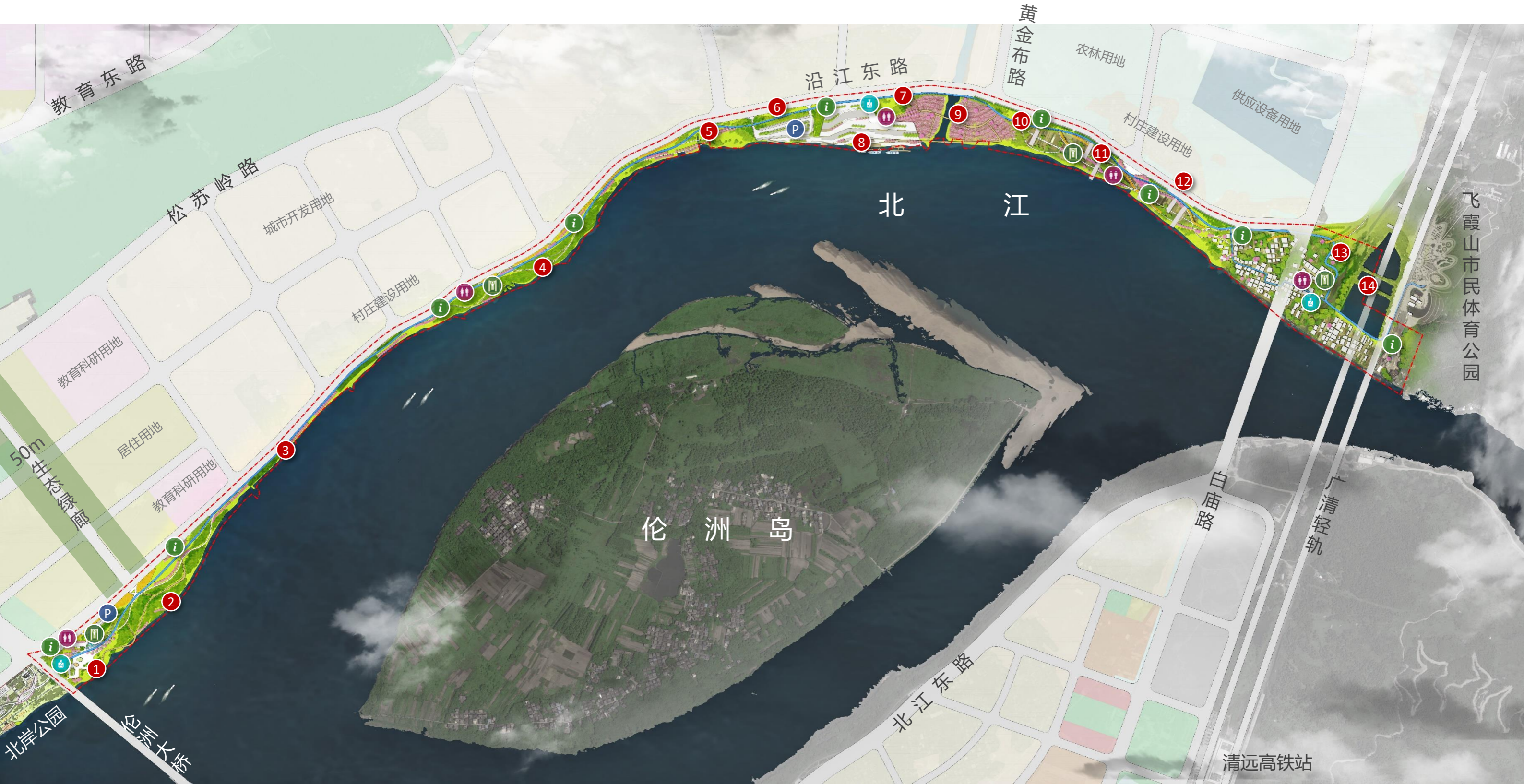
将水岸打造为北岸东延线 **滨江风景带**

以生态城市为整体基准，打造 **缤纷水岸、生态花园、生活体验** 三段特色

带来 **多点游赏体验** 激活沿岸空间

总体布局

MASTERPLAN

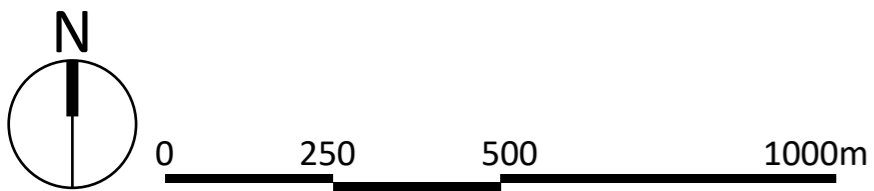


- 图例
- | | | | | |
|---------|----------|-----------|---------|-------|
| 1 潮汐广场 | 5 台层净化花园 | 9 粉黛花坡 | 13 江村新风 | 服务驿站 |
| 2 竹林探幽 | 6 景观休闲草坪 | 10 林果采摘 | 14 湿地浅塘 | 标识系统 |
| 3 花堤漫跑道 | 7 雨水花园 | 11 旧船工坊 | 健身运动场地 | P 停车场 |
| 4 密林寻踪 | 8 翠竹林码头 | 12 时光记忆步道 | 洗手间 | |

交通组织规划

TRAFFIC PLANNING

场地与沿江东路相接，场地内设置全线贯通的慢行碧道，作为清远市横向滨江碧道的完善，直抵飞霞山风景名胜区。场地内设置多处停车场，同时保留翠竹园旅游码头功能。



图例

— 主园路 (滨江碧道)
— 次园路

— 栈道
— 村庄游线

Ⓟ 停车场
● 翠竹园旅游码头

▼ 停车场出入口